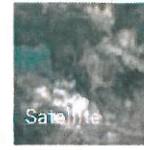
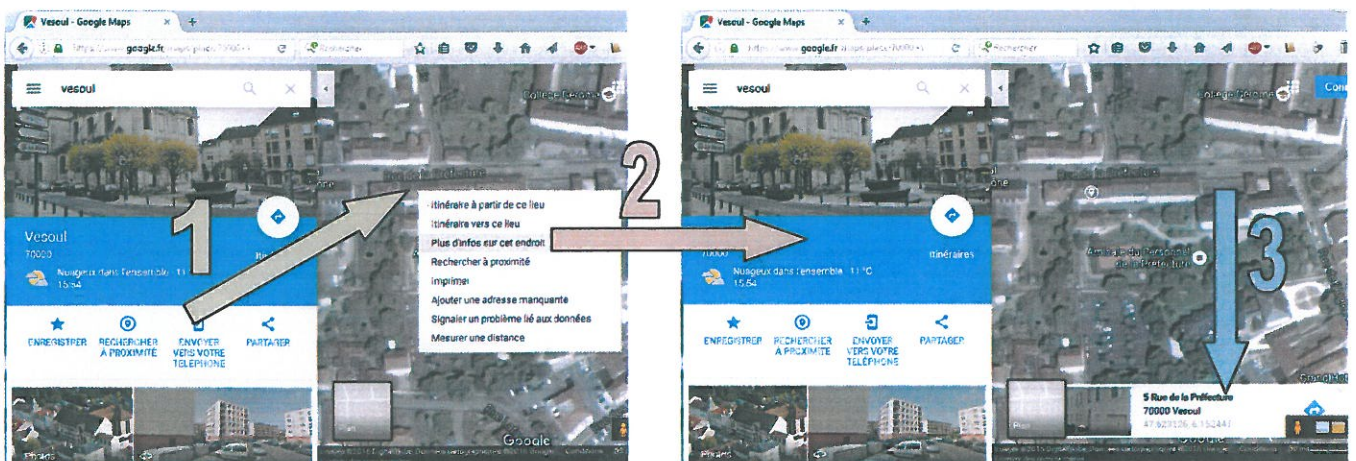


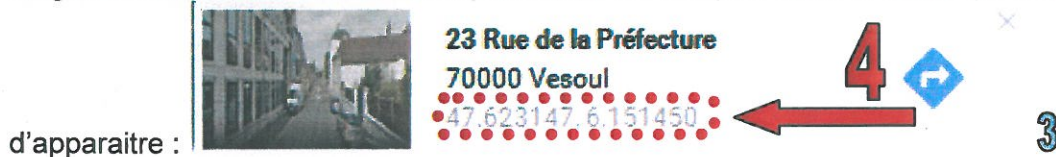
- Ouvrir Google Maps dans votre navigateur Internet : <https://www.google.fr/maps>
- Lancer une recherche sur votre commune (exemple : Vesoul)



- Passer en mode « Satellite » en cliquant sur l'image située en bas à gauche de la fenêtre Google Maps.
- Zoomer sur le site à dont la couverture mobile doit être testée
- Positionner le pointeur de votre souris sur le bâtiment à équiper (exemple : l'Hôtel du Département), puis faire un clic droit sur ce point **1**
- Faire un clic gauche sur « Plus d'infos sur cet endroit » **2**



- La géo-localisation de l'Hôtel du Département est indiquée dans le cadre qui vient



- La géo-localisation (Latitude, Longitude), de l'Hôtel du Département, exprimée en degrés décimaux est : **47.623147, 6.151450** **4**. Cliquer sur ces coordonnées et elles apparaîtront automatiquement dans la barre de recherche Google Maps (là où vous avez tapé Vesoul) et vous pourrez ainsi réaliser un « Copier Coller » sans risquer une

